



**Село в порядке –
страна в достатке!**

Азбука итогов ВСХП-2016: М – Муромцевский муниципальный район

Муромцевский район находится на северо-востоке лесостепной зоны Омской области, насчитывает 1 городское и 14 сельских поселений – всего 56 населённых пунктов, в которых проживает более 21 тысячи человек. Как стало известно из результатов Всероссийской сельскохозяйственной переписи 2016 года, две трети жителей занимались выращиванием сельхозпродукции на собственных земельных участках и около 600 человек – в агропредприятиях, крестьянских (фермерских) хозяйствах.



В пользовании аграриев Муромцевского района находилось 135 тысяч гектаров сельскохозяйственных угодий – это 97 процентов всей принадлежащей им земли. Вместе с тем, велика площадь земель, заброшенных личными подсобными хозяйствами - более 900 гектаров (4-е место в области). Это 2,9 тысяч участков, где сиротливо простаивали пустующие дома. Сложившаяся ситуация – результат реформирования сельхозпредприятий, когда часть земли была распределена между работниками, но самим обрабатывать ее оказалось не под силу, а предоставлять в аренду – некому.

Из 75 тысяч гектаров посевных площадей более 60 процентов занимали зерновые и зернобобовые культуры, около трети – кормовые, составляя основу посевов сельскохозяйственных организаций и фермерских хозяйств. Выращивали, конечно, «царицу» полей - пшеницу, а вместе с ней - овёс, рожь, ячмень и гречиху. В приоритете у муромчан – всеми любимый картофель, как и у владельцев садовых участков, которые засаживали им практически всю имеющуюся землю. По масштабам выращивания «второго хлеба» - 13 место в области.

Кроме картофеля, население традиционно растило овощи, отдавая предпочтение капусте, помидорам, репчатому луку, моркови и огурцам.





Несмотря на незначительные площади, отведенные под технические культуры (5,5 % местных посевов), район по отдельным их видам занимал завидные позиции в областном рейтинге. Так, например, по выращиванию льна-долгунца – 3 место, сои - 8 место, льна-кудряша - 9 место, рапса - 14 место. На муромцевских полях произрастали такие довольно редкие культуры, как рыжик и конопля среднерусская.


Было чем гордиться району и в животноводческой отрасли: 8 место в области, на дату переписи, – по числу пчелосемей, 11 место – по поголовью коз, 12 место – по численности перепелок и 13 место – по наличию лошадей. Здесь содержались разнообразные виды сельскохозяйственных животных: крупный рогатый скот – в основном на скотных дворах агропредприятий, а свиньи, овцы, козы, лошади, кролики и птица – по большей части на личных подворьях. Помимо кур, уток, гусей переписчики зарегистрировали у местных жителей поголовье индеек, перепелок, цесарок и даже страусов.

Достаточно крупные «размеры» продемонстрировали фермеры: 2 место в области – по средней численности крупного рогатого скота, приходящейся на одно хозяйство (250 голов), 3 место – по средней численности свиней, 13 место – по средней численности овец и коз (101 голова). Под посевы фермерское хозяйство использовало в среднем 1,3 тысячи гектаров земли (15 место). В распоряжении среднестатистической сельхозорганизации – более 4 тысяч гектаров посевной площади и около полутора тысяч голов крупного рогатого скота. Средний земельный участок, засеваемый рядовым жителем Муромцевского района, равнялся 16 соткам, его сельскохозяйственная «живность» состояла из 4 голов крупнорогатых и 20 пернатых, 3 голов, относящихся к разряду «хвост – крючком, нос - пяточком», и 8 бляющих сородичей.

Абсолютное большинство сельхозпроизводителей (свыше 90 %) было обеспечено электричеством и телефонной связью. В населенных пунктах, «соединенных» с райцентром автодорогами с твердым покрытием, размещалось три чет-

**ЖИВОТНОВОДСТВО
МУРОМЦЕВСКОГО РАЙОНА**

	18,3 тыс. голов КРС	
	10,2 тыс. голов свиней	
8,6 тыс. голов овец и коз		
60,2 тыс. голов птицы		



Африканские гости – страусы стали хозяевами в далёком сибирском краю. Муромцевский район – одна из немногих северных территорий, где прижились эти удивительные птицы.

Фото: <https://omskzdes.ru/>

верти организаций и более 70 процентов фермеров. Население отапливало дома в основном печками, уровень подключения к сетям тепло- и газоснабжения оставался низким. Центральным водопроводом пользовалось две трети агропредприятий и более половины личных подсобных хозяйств. Забор воды из собственных источников осуществлял каждый четвёртый хозяйствующий субъект и каждое шестое домохозяйство. Перепись подтвердила, что современные технологии проникли и в сельскую глубинку: подключение к ресурсам Интернета имели более 80 процентов организаций, свыше 40 процентов фермеров и более четверти районных жителей.

Муромцевский район – красивейшая местность с богатой историей и природой. Есть ли где еще в Омской области более манящее и загадочное место, чем Край Пяти озер – Данилово, Ленёво, Щучье, Шайтан и Бездонное? Здесь чтут традиции предков, стараясь сохранить их наследие, а значит не пропадет в этом краю и любовь к родной земле, ведь труд земледельца всегда был в почете. А насколько права народная мудрость «Земля берет труд, а отдает пуд» подскажет, как обычно, сельскохозяйственная статистика.
